



















## KOORDINAČNÍ VÝKRES

(výřezy)

### legenda

STAV	NÁVRH	
		hranice zastavitelného území
		plocha bydlení
		plocha občanského vybavení včetně sportu
		vodní plocha
		zrušení záměru platné ÚPD
		koridor nadzemního elektrického vedení VVN

NOSITEL LIMITU	LIMIT	
		území s archeologickými nálezy
		vzdálenost 50 m od okraje lesa
		komunikační vedení

Poznámka: **L** - graficky nevyjádřitelný limit využití území

